


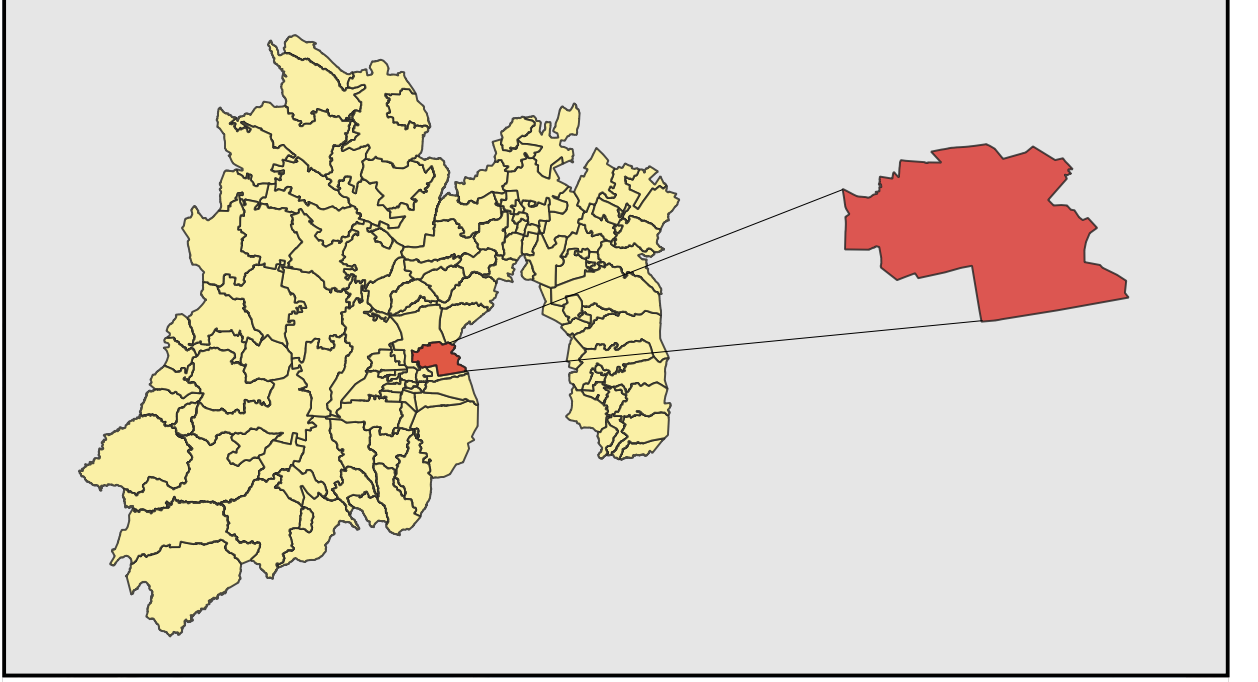
GOBIERNO DEL ESTADO DE MÉXICO
SECRETARÍA DE DESARROLLO URBANO Y OBRA



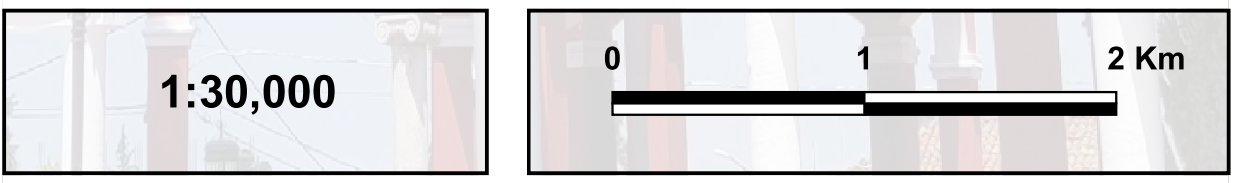
PLAN MUNICIPAL DE DESARROLLO URBANO
H. AYUNTAMIENTO DE OCOYOACAC



E-02 MAPA ZONIFICACIÓN DEL TERRITORIO



SIMBOLOGÍA BÁSICA		SIMBOLOGÍA TEMÁTICA	
	Colindancias Municipales		Límite de Usos
	Límite Municipal		Habitacional
	Polígono de Plan Parcial de Competencia Estatal		Localidades Rurales
	Localidades Rurales		Localidades Urbanas
	Gasolineras		Comercio y Servicios
	Principales Elevaciones		Corredores
	Minas		Corredores Urbanos
	Zona Arqueológica		Corredores Agropecuario y Ecológico
	Calles		Corredores Agropecuarios
	Vías Fijas		Corredores Ecológicos
	Líneas de Comunicación		Corredores Agropecuarios
	Curvas de Nivel		Corredores Agropecuarios
	Acueducto		Corredores Agropecuarios
	Canales		Corredores Agropecuarios
	Cuerpos de Agua		Corredores Agropecuarios
	Intermitente		Corredores Agropecuarios
	Perenne		Corredores Agropecuarios
	Regional		Corredores Agropecuarios
	Primaria		Corredores Agropecuarios
	Secundaria		Corredores Agropecuarios
	Cuerpos de Agua		Corredores Agropecuarios
	Zona Industrial		Corredores Agropecuarios
	Equipo Deportivo		Corredores Agropecuarios
	Áreas Naturales Protegidas		Corredores Agropecuarios
	Área de Protección de Flora y Fauna		Corredores Agropecuarios
	Ciesgas del Lerma		Corredores Agropecuarios
	Parque Nacional Insurgente Miguel Hidalgo y Costilla La Marquesa		Corredores Agropecuarios
	Parque Estatal denominado Santuario del Agua y Forestal Subsecuencia Tributaria Río San Lorenzo		Corredores Agropecuarios
	Parque Ecológico, Turístico y Recreativo Zempoala de La Balsa, denominado Parque Otomí - México		Corredores Agropecuarios
	Parque Ecológico, Turístico y Recreativo Zempoala de La Balsa, denominado Parque Otomí - México		Corredores Agropecuarios
	Parque Ecológico, Turístico y Recreativo Zempoala de La Balsa, denominado Parque Otomí - México		Corredores Agropecuarios
	Parque Ecológico, Turístico y Recreativo Zempoala de La Balsa, denominado Parque Otomí - México		Corredores Agropecuarios
	Parque Ecológico, Turístico y Recreativo Zempoala de La Balsa, denominado Parque Otomí - México		Corredores Agropecuarios
	Parque Ecológico, Turístico y Recreativo Zempoala de La Balsa, denominado Parque Otomí - México		Corredores Agropecuarios



DATOS DE APROBACIÓN Y PUBLICACIÓN
EL PRESENTE PLANO FORMA PARTE INTEGRANTE DEL PLAN MUNICIPAL DE DESARROLLO URBANO DEL MUNICIPIO DE OCOYOACAC, ESTADO DE MÉXICO, APROBADO POR EL CABILDO MUNICIPAL DE OCOYOACAC, ESTADO DE MÉXICO, CONTANDO CON EL DICTAMEN DE CONGRUENCIA DE FECHA DE [] Y PUBLICADO EN LA GACETA DEL GOBIERNO DEL ESTADO DE MÉXICO DEL [] DE [] DEL [] E INSCRITO EN EL SISTEMA ESTATAL DE INFORMACIÓN DEL DESARROLLO URBANO CON FECHA DE []

JUNIO 2023
INSCRIPCIÓN EN EL INSTITUTO DE LA FUNCIÓN REGISTRAL DEL ESTADO DE MÉXICO.
EL C. [] REGISTRADOR DEL INSTITUTO DE LA FUNCIÓN REGISTRAL DEL ESTADO DE MÉXICO ADSCRITO A LA OFICINA REGISTRAL DE [] ESTADO DE MÉXICO, CERTIFICA QUE EL PRESENTE PLANO CON CLAVE [] QUEDÓ INSCRITO BAJO LA PARTIDA No. [] LIBRO [] SECCIÓN [] DEL INSTITUTO DE LA FUNCIÓN REGISTRAL DEL ESTADO DE MÉXICO CON FECHA []

FUENTE
Conjunto de datos vectoriales tomado de las Cartas Topográficas E14A38, E14A39, E14A48 y E14A49, INEGI. Datos geográficos de la Red Nacional de Caminos. Datos del Directorio Estadístico Nacional de Unidades Económicas, 2020; Sistema para la Consulta de Información Catastral (SINCEI), 2020; e Instituto de Información e Investigación Geográfica, Estadística y Catastral del Estado de México (IGEEM), 2020. Fotointerpretación de imágenes satelitales y recorridos de campo.
Los tonos de edición se tomaron del Catálogo de símbolos y sus especificaciones para las Cartas Topográficas, INEGI. Para la representación sombreada del relieve corresponde al Modelo Digital de Elevación.